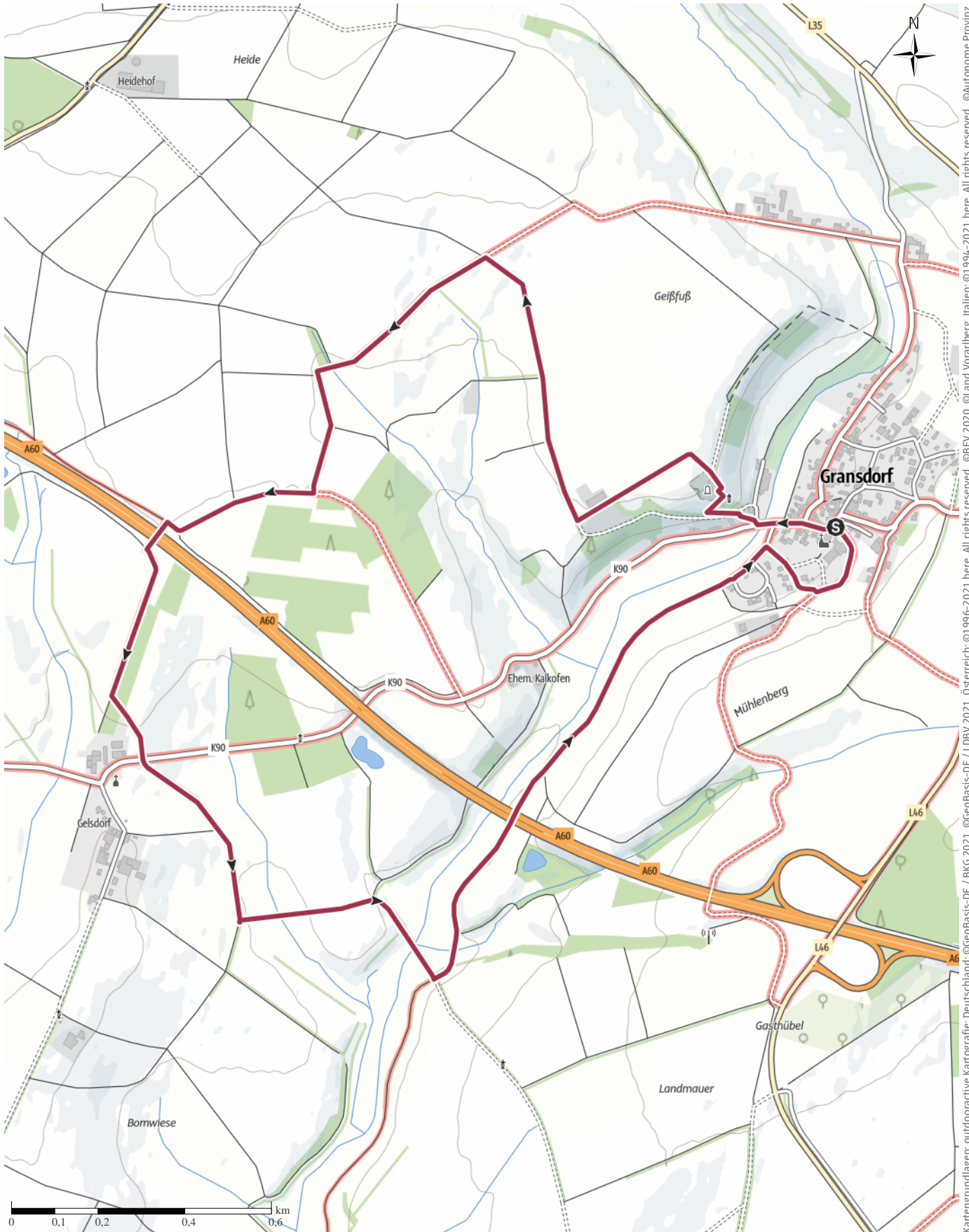


TOP Gransdorf, Bitburger Landgänge

← 6,1 km | ⌚ 1:35 h | ⬆️ 77 m | ⬆️ 77 m | Schwierigkeit leicht



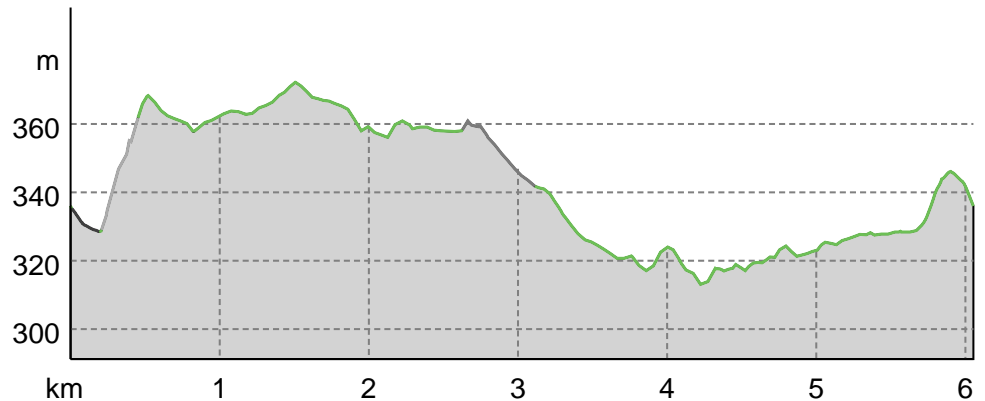
Kartengrundlagen: outdooractive Kartografie; Deutschland: ©GeoBasis-DE / BKG 2021, ©GeoBasis-DE / LDBV 2021, Österreich: ©1996-2021 here, All rights reserved, ©BBEV 2020, ©Land Vorarlberg, Italien: ©1994-2021 here, All rights reserved, ©Autonome Provinz Bozen – Südtirol – Abteilung Natur, Landschaft und Raumentwicklung, ©Cartago S.R.L. Kartengrundlagen: outdooractive Kartografie; ©OpenStreetMap (www.openstreetmap.org)

TOP Gransdorf, Bitburger Landgänge

Wegart

Asphalt	0,5 km
Weg	5,1 km
Straße	0,2 km
Unbekannt	0,2 km

Höhenprofil



Tourdaten

Wanderung

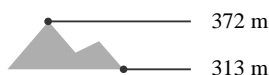
Strecke	↔	6,1 km
Dauer	🕒	1:35 h
Aufstieg	⬆️	77 m
Abstieg	⬇️	77 m

Schwierigkeit leicht

Kondition ●●●●●●

Technik ●●●●●●

Höhenlage



Beste Jahreszeit

JAN | FEB | MÄR
 APR | MAI | JUN
 JUL | AUG | SEP
 OKT | NOV | DEZ

Bewertungen

Autoren

Erlebnis ●●●●●

Landschaft ●●●●●

Community

Weitere Tourdaten

Eigenschaften

hundefreundlich kinderwagengerecht

Hin und zurück

Auszeichnungen

barrierefrei

Rundtour

familienfreundlich



Alfred Jung

Aktualisierung: 17.10.2021

„Alte Kirche, St. Apollonia“ - Spangerbachtal -
 Heiligenhäuschen auf dem Dohlenberg

In der Natur auf Ruhebänken ausruhen – Ruhe
 genießen.

Ausrüstung

Normales Schuhwerk

Wegbeschreibung

Start der Tour

Dorfplatz Gransdorf (Parkplatz)

Koordinaten:

DD: 50.016043, 6.690854

GMS: 50°00'57.8"N 6°41'27.1"E

UTM: 32U 334572 5542969

w3w: ///träumt.drache.genauere

Wegbeschreibung

Startpunkt der Wanderung ist in Gransdorf der Dorfplatz, Parkplatz (1). Es geht auf der Kirchstraße abwärts. Gleich sieht man auf dem gegenüber liegenden Berg die „Alte Kirche, St. Apollonia“, mitten im Friedhof gelegen (2). Den Friedhof nach oben hin verlassen und auf dem befestigten Weg weiter gehen. An der nächster Gabelung führt der Weg nach rechts, dann nach links, und dann wieder weiter nach rechts. Wenige Meter weiter über eine Brücke der Autobahn.

TOP Gransdorf, Bitburger Landgänge

Hinter der Brücke nach links in Richtung Gelsdorf (3) und überqueren vor Gelsdorf die Kreisstraße. Weiter führt ein Schotterweg hinunter ins Spangerbachtal, über eine kleine Eisenbrücke für Fußgänger, bis zur nächsten Wegegabelung (4). Unten an der Wegegabelung nach links abbiegen führt die Wanderung durch das Tal des Spangerbachs (5). Weiter führt der Wanderweg zurück zum Startpunkt. Auf dem Wanderweg befinden sich mehrere Ruhebänke.

Der Wanderweg wurde mit finanzieller Unterstützung der EU und Ortskundigen Bürgern realisiert.

(1) Zu Beginn ist ein Besuch der Pfarrkirche empfehlenswert. Sie wurde in den Jahren 1922 bis 1925 erbaut.

(2) Das Anfang des 14. Jahrhundert errichtete Gotteshaus wurde im Stil einer Landkirche erbaut. Der Eingang der Kirche befindet sich im Turm.

(3) Abseits vom Wanderweg gelegen kann man in Gelsdorf eine kleine Kapelle (wenn offen) besichtigen werden. Sie wurde zum Andenken an zwei in ersten Weltkrieg gefallene Brüder errichtet.

(4) Abseits vom Wanderweg, den Hügel hinauf, gelegen kann man eine kleine Kapelle, auch „Heiligenhäuschen“ genannt besuchen. Sie erinnert an zwei im Jahre 1891 vom Blitz erschlagene Kinder.

(5) Kurz unter der Autobahnbrücke hindurch kann man links auf der anderen Talseite die Ackerbauscheune mit vielen renovierten, historischen, landwirtschaftlichen Geräten sehen. Daneben wurde ein altes Göpelwerk errichtet. Mit einem Göpelwerk wird eine Zugbewegung in eine Drehbewegung umgesetzt. Weiter oben sind zwei alte Kalköfen sehen. In ihnen wurde früher bei einer Temperatur von 1150 Grad Celsius aus Kalkstein Kalk gebrannt.

Tour zum Mitnehmen für iPhone und Android

QR-Code scannen und diese Tour offline speichern, mit Freunden teilen und mehr.

Webseite

<https://out.ac/l4uNLk>